

















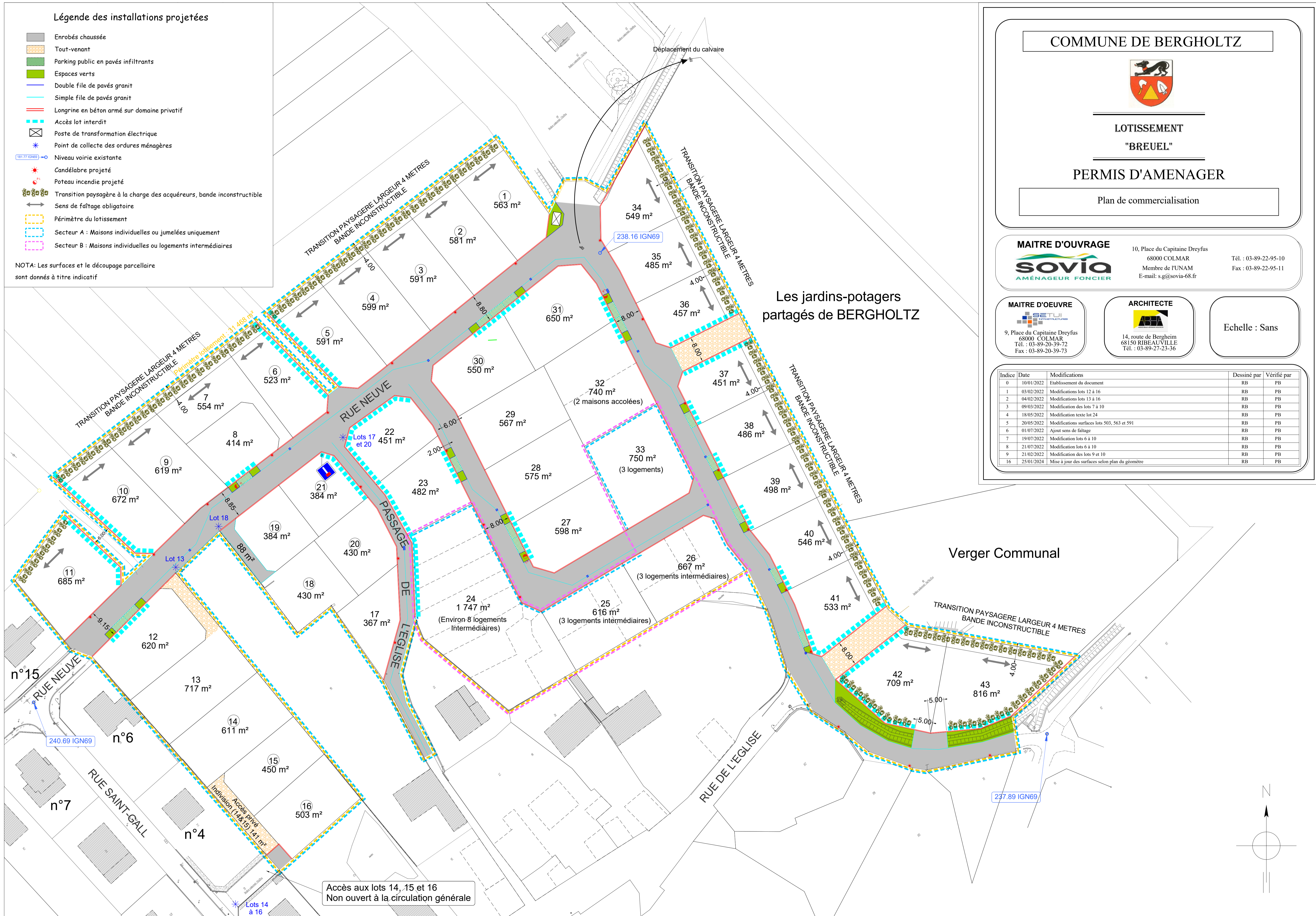


Légende des installations projetées

-  Enrobés chaussée
-  Tout-venant
-  Parking public en pavés infiltrants
-  Espaces verts
-  Double file de pavés granit
-  Simple file de pavés granit
-  Longrine en béton armé sur domaine privé
-  Accès lot interdit
-  Poste de transformation électrique
-  Point de collecte des ordures ménagères
-  Niveau voirie existante
-  Candélabre projeté
-  Poteau incendie projeté
-  Transition paysagère à la charge des acquéreurs, bande inconstructible
-  Sens de faitage obligatoire
-  Périmètre du lotissement
-  Secteur A : Maisons individuelles ou jumelées uniquement
-  Secteur B : Maisons individuelles ou logements intermédiaires

NOTA: Les surfaces et le découpage parcellaire sont donnés à titre indicatif



COMMUNE DE BERGHOLTZ



LOTISSEMENT
"BREUEL"

PERMIS D'AMENAGER

Plan de commercialisation

MAITRE D'OUVRAGE



10, Place du Capitaine Dreyfus
68000 COLMAR
Membre de l'UNAM
E-mail: s.g@sovia-68.fr

Tél. : 03-89-22-95-10
Fax : 03-89-22-95-11

MAITRE D'OEUVRE



9, Place du Capitaine Dreyfus
68000 COLMAR
Tél. : 03-89-20-39-72
Fax : 03-89-20-39-73

ARCHITECTE



14, route de Berghheim
68150 RIBEAUVILLE
Tél. : 03-89-27-23-36

Echelle : Sans

Indice	Date	Modifications	Dessiné par	Vérfié par
0	10/01/2022	Etablissement du document	RB	PB
1	03/02/2022	Modifications lots 12 à 16	RB	PB
2	04/02/2022	Modifications lots 13 à 16	RB	PB
3	09/03/2022	Modification des lots 7 à 10	RB	PB
4	18/05/2022	Modification texte lot 24	RB	PB
5	20/05/2022	Modifications surfaces lots 503, 563 et 591	RB	PB
6	01/07/2022	Ajout sens de faitage	RB	PB
7	19/07/2022	Modification lots 6 à 10	RB	PB
8	21/07/2022	Modification lots 6 à 10	RB	PB
9	21/02/2022	Modification des lots 9 et 10	RB	PB
16	25/01/2024	Mise à jour des surfaces selon plan du géomètre	RB	PB

